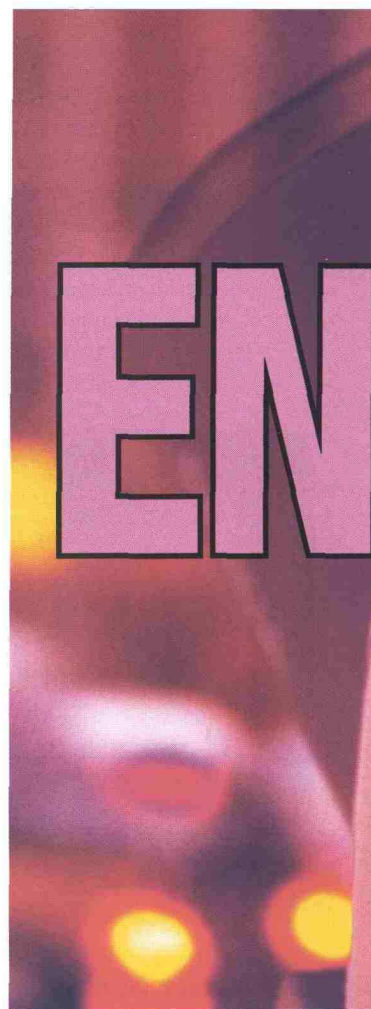


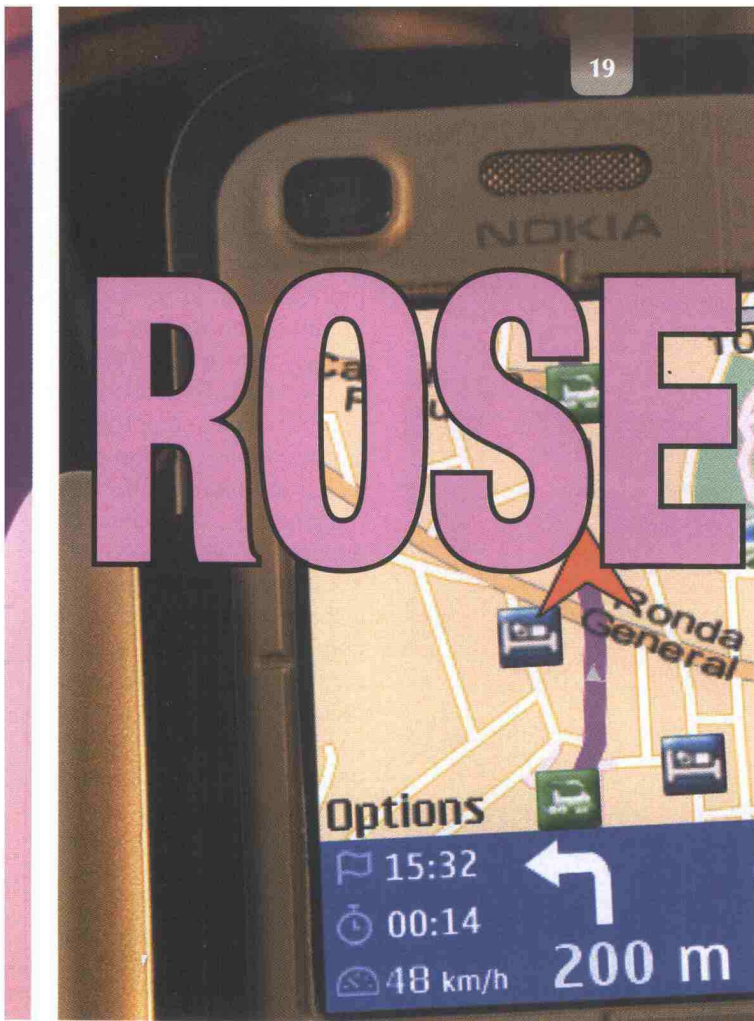


VIE...

Siate ottimisti: girare a vuoto tra strade e piazze è un film d'altri tempi. Sulla scena hi-tech arriva a dirigervi un set di nuovi smartphone e PDA compatibili Java per scaricare mappe dalla Rete, equipaggiati di GPS integrato o di ricevitore Bluetooth. E se siete al bivio di una scelta comunque rosea, eccovi alcune linee... guida.

In "Giro" per lavoro? Non c'è dubbio: con loro, i Gps portatili, vinci ogni tappa. Ma se oggi i prezzi dei navigatori sono effettivamente diminuiti, è altrettanto indiscutibile la comodità di ospitare funzionalità di navigazione satellitare già all'interno di un dispositivo che ormai occupa un posto fisso nelle nostre tasche: il telefonino. A questo proposito, notevoli sono i software in grado di fare dei telefoni Java dei veri e propri navigatori satellitari. Per quanto concerne la ricchezza di informazioni e la possibilità di aggiornamento, portentosi sono quei programmi che, installati sul cellulare, smartphone o PDA, sono in grado di connettersi a Internet per scaricare le informazioni che ci urgono: dalle news sul traffico agli autovelox, fino alla ricerca dei ristoranti, degli alberghi o dei locali selezionati grazie a guide anche prestigiose: Guide Veronelli, Guide Michelin, **Touring Club Italiano** (si veda l'articolo che segue, "Tutte mappe d'allegare"). La soluzione ideale per chi invece sia già in possesso di uno smartphone pur non dotato di funzione Gps, è optare per un aggiornamento: il parco-giochi dell'universo hi-tech propone nuovissimi kit in grado di colmare la lacuna del vostro attuale dispositivo. Se invece dovete ancora effettuare l'acquisto, citiamo gli ultimi smartphone provvisti di Gps e di mappe, oppure con i







1 COL SENNO DI "POI"

Esemplare è il programma "ViaMichelin Advantage" proposto appunto da ViaMichelin, marchio che ha lanciato i Navigation X-960, X970T e X980, GPS dal peso ultraleggero (136 grammi) dotati di Guida Verde e Guida Michelin. Advantage è uno strumento capace di gestire la convergenza con tutte le funzionalità del sito internet www.viamichelin.com, grazie a cui sarà possibile scaricare gratuitamente un centinaio di itinerari turistici in tutta Europa (disponibile da ottobre). Da giugno invece saranno pronti pacchetti di punti di interesse (POI) legati a eventi di attualità, magari da inviare subito via e-mail, al navigatore GPS ViaMichelin o al Mio ViaMichelin, spazio personale che permette di condividere con altri utenti informazioni utili sui viaggi e le destinazioni.

2 NOBILI... SCONTI

Tutta l'esperienza del **Touring Club Italiano** nel nuovo navigatore T-370, una piattaforma che ci guida a destinazione consentendo la memorizzazione di indirizzi e itinerari personali che possiamo studiare e preparare minuziosamente sul sito www.touringclub.it. T-370 trasferisce dalla carta a un supporto davvero multimediale quel patrimonio di dati e informazioni turistiche **Touring**, segnalando gli esercizi che riservano sconti e privilegi ai soci, oltre agli alberghi e ai ristoranti selezionati per il miglior rapporto qualità-prezzo.

3 NOTA E PRENOTA

Macrom Cruiser è un innovativo sistema di navigazione satellitare off-board ideato per numerosi modelli di telefoni cellulari, smartphones e PDA. Con l'ausilio di un ricevitore GPS Bluetooth trasforma il tuo telefono cellulare in un sistema di navigazione completo, e con le rinomate Guide Oro Veronelli (<http://www.veronelliviaggi.it>) è possibile creare il proprio personale itinerario enogastronomico, prenotando direttamente dall'applicazione.

4 ITER... ATTIVO

Il nuovo Medion GoPal S2310 è un navigatore potente e versatile che, oltre alle funzionalità "tipiche" come la visualizzazione di immagini, la possibilità di riprodurre musica Mp3, connettività Bluetooth e TMC, è in grado di registrare gli spostamenti per visualizzarli su Google Maps (<http://maps.google.it>). Display touchscreen da 2,8" 2GB di memoria con le mappe di tutta Europa, batteria ricaricabile con un'autonomia di 8 ore (Mp3) o 4 ore (GPS).